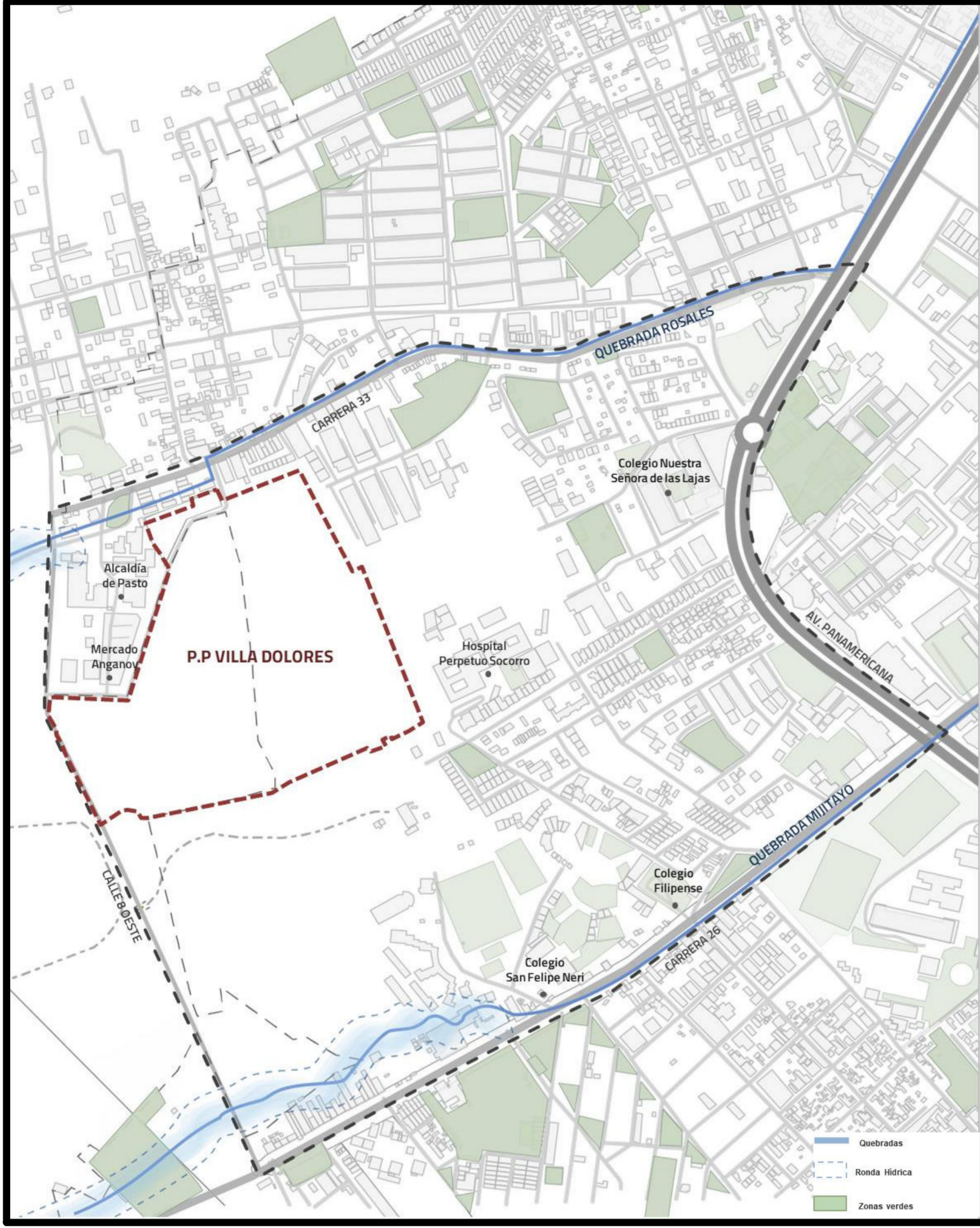
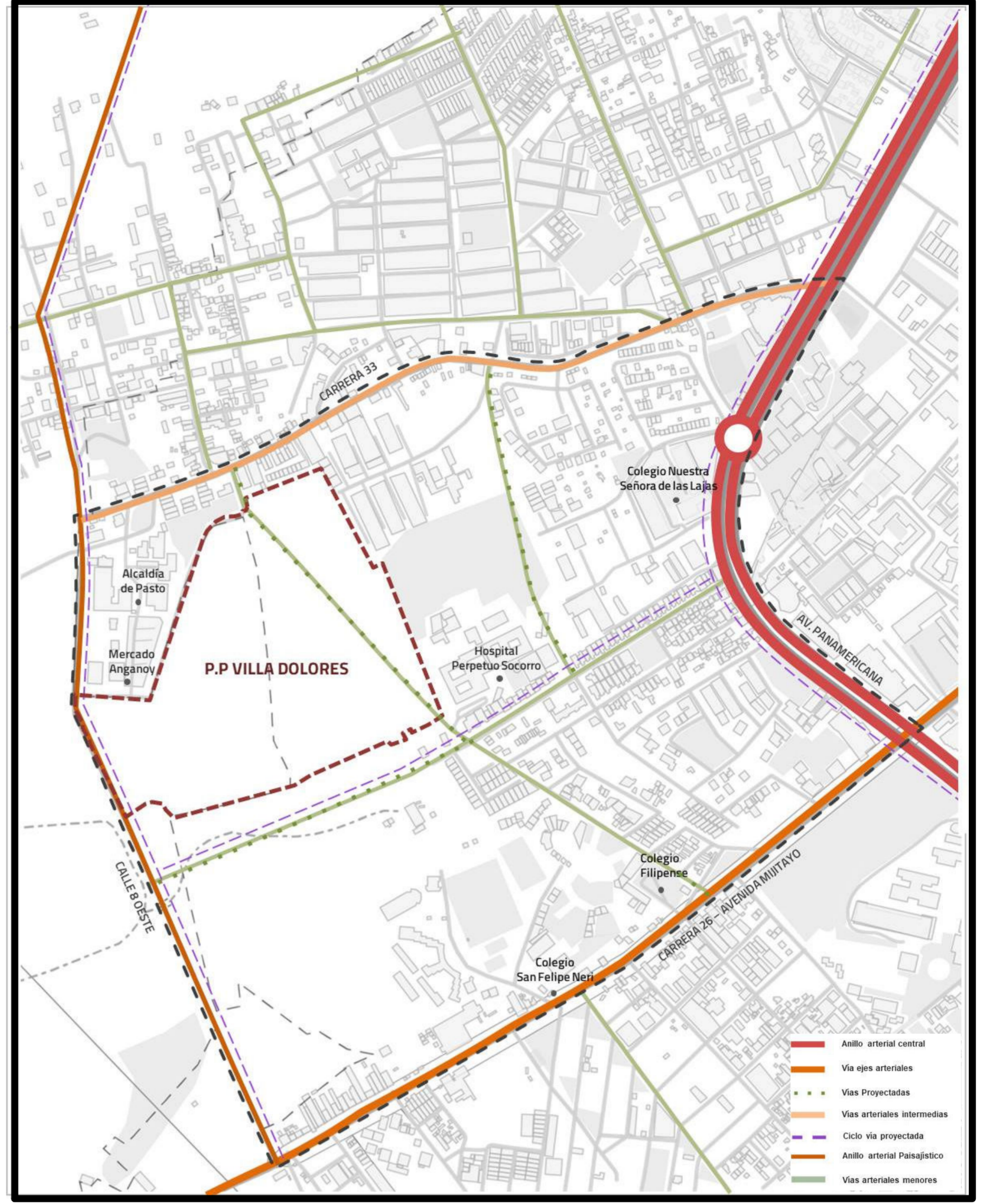


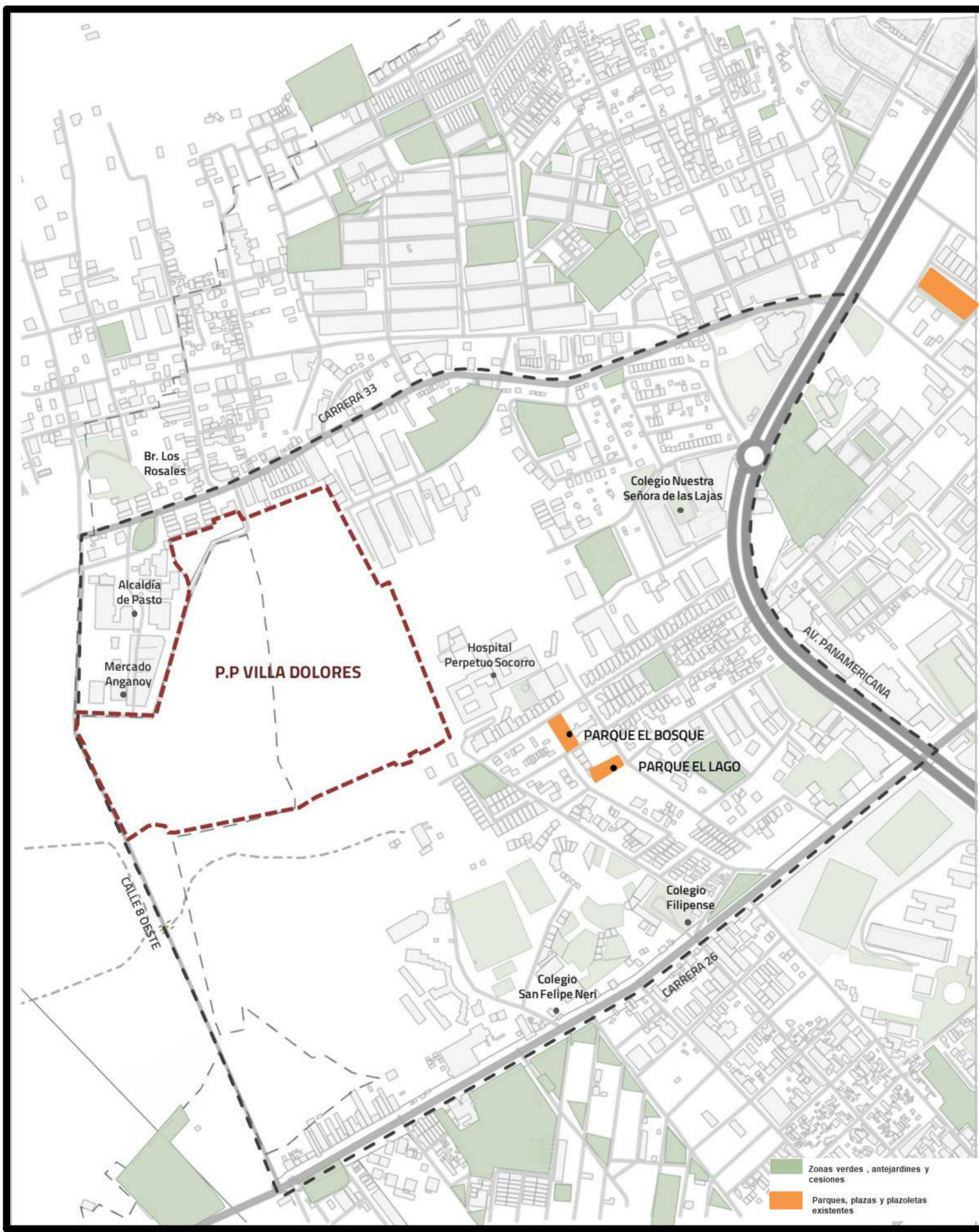
ESTRUCTURA ECOLÓGICA PRINCIPAL



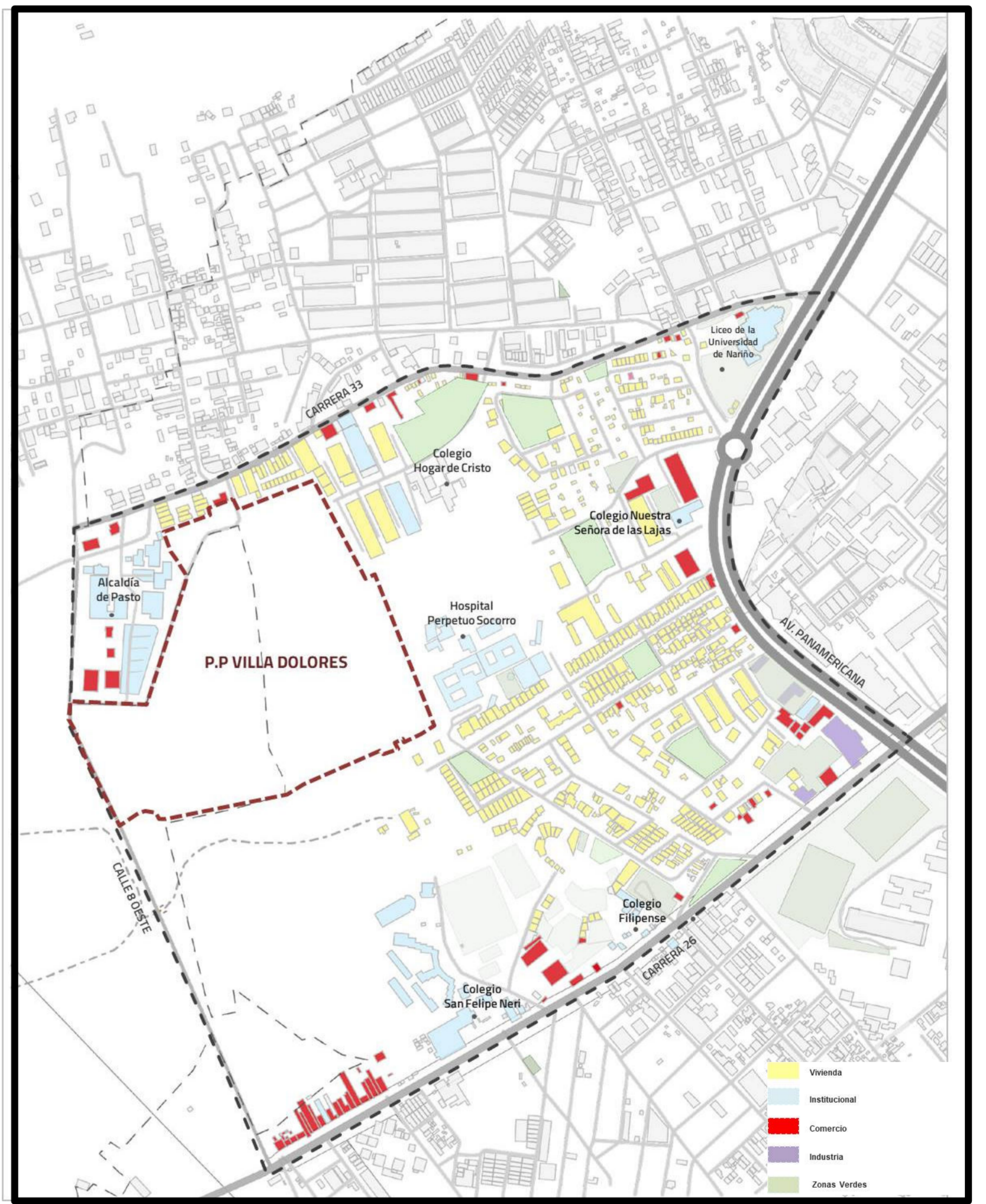
SISTEMA VIAL



SISTEMA DE ESPACIO PÚBLICO



USOS EXISTENTES



PASTO LA GRAN CAPITAL
ALCALDÍA MUNICIPAL

DR. GERMÁN CHAMORRO DE LA ROSA
ALCALDE DE PASTO 2020 - 2023

ARQ. GERMÁN ORTEGA GOMEZ
SECRETARIO DE PLANEACIÓN MUNICIPAL

ARQ. ENRIQUE RIASCOS VILLARREAL
SUBSECRETARIO DE ORDENAMIENTO TERRITORIAL

ING DIEGO PAUL MARTINEZ ERASO
SUBSECRETARIO DE APLICACIÓN DE NORMAS URBANÍSTICAS

PLAN PARCIAL VILLA DOLORES

FUENTES DE INFORMACIÓN
Base topográfica: Catastro IGAC, Levantamiento topográfico 1:1.000

INFORMACIÓN DE REFERENCIA
Sistema de coordenadas proyectadas Magna Colombia Oeste
Proyección: Transversa Mercator
Falso_Easting: 1000000.00000000
Falso_Northing: 1000000.00000000
Central_Meridian: -77.07750792
Scale_Factor: 1.00000000
Latitude_Of_Origin: -4.59220442
Linear_Unit: Metro

Geographic Coordinate System: DCS_MAGNA
Datum: D_MAGNA
Prime Meridian: Greenwich
Angular Unit: Degree

Escala numérica

Escala gráfica

PLANO DE LOCALIZACIÓN DE SISTEMAS ESTRUCTURANTES

CONVENCIONES

ESTRUCTURA ECOLÓGICA PRINCIPAL

- Quebradas
- Ronda hídrica
- Zonas verdes

SISTEMA VIAL

- Arterial central
- Vías arteriales
- Vías proyectadas
- Vías arteriales intermedias
- Ciclo vía proyectada
- Arterial Roadway
- Vías arteriales menores

SISTEMA DE ESPACIO PÚBLICO

- Zonas verdes, arboledas y cesiones
- Parques, plazas y plazoletas existentes

USOS EXISTENTES

- Vivienda
- Institucional
- Comercio
- Industria
- Zonas Verdes

CONTEXTOS REGIONAL, LOCALIZACIÓN GENERAL, CONTEXTO LOCAL

The regional context map shows the location of Pasto within the Cauca region of Colombia, bordered by the Pacific Ocean, Ecuador, and Putumayo. The general context map shows the location of Pasto within the Cauca region, highlighting the city's position relative to other towns like San Miguel, La Tórbida, and El Guajó. The local context map shows the detailed urban layout of Villa Dolores, including the river network (Quebrada Rosales, Quebrada Mito, Quebrada Mito) and the city grid.

NOMBRE DEL ARCHIVO: D02_PLANO DE LOCALIZACIÓN DE SISTEMAS ESTRUCTURANTES.mxd

FECHA DE ELABORACIÓN: NOVIEMBRE DE 2022

N° MAPA
D02